

UCHWAŁA NR XXX/274/2013
RADY MIEJSKIEJ W KALWARII ZEBRZYDOWSKIEJ
z dnia 16 maja 2013r.

w sprawie: zmiany do Uchwały Nr XXIII/242/2009 Rady Miejskiej w Kalwarii Zebrzydowskiej z dnia 31 marca 2009 r. zatwierdzającej „Plan Odnowy Miejscowości Barwałd Górny na lata 2009-2016”.

Na podstawie art. 18 ust. 2 pkt 6 ustawy z dnia 8 marca 1990 r. o samorządzie gminnym
(tekst jednolity Dz.U.2001.142.1591 z późniejszymi zmianami)
Rada Miejska w Kalwarii Zebrzydowskiej
uchwala, co następuje:

§ 1

1. Wprowadza się zmiany do Uchwały Nr XXIII/242/2009 Rady Miejskiej w Kalwarii Zebrzydowskiej z dnia 31 marca 2009 r. zatwierdzającej „Plan Odnowy Miejscowości Barwałd Górny na lata 2009-2016”, w brzmieniu określonym w załączniku do niniejszej uchwały.
2. Załącznik do Uchwały Nr XXIII/242/2009 Rady Miejskiej w Kalwarii Zebrzydowskiej z dnia 31 marca 2009 r., otrzymuje brzmienie jak załącznik do niniejszej uchwały.

§ 2

Wykonanie uchwały powierza się Burmistrzowi Miasta Kalwarii Zebrzydowskiej.

§ 3


Uchwała wchodzi w życie z dniem podjęcia.

Przewodniczący Rady Miejskiej
w Kalwarii Zebrzydowskiej

Tadeusz Wilk

Załącznik do Uchwały nr XXX/274/2013
Rady Miejskiej w Kalwarii Zebrzydowskiej
z dnia 16 maja 2013r.

PLAN ODNOWY MIEJSCOWOŚCI BARWAŁD GÓRNY na lata 2009 – 2016



Plan Odnowy Miejscowości Barwałd Górny wykonano na podstawie art. 18 ust. 2 pkt 6 ustawy z dnia 8 marca 1990 r. o samorządzie gminnym (tekst jednolity Dz. U z 2001, nr 142, późn. 159 z późn. zmianami). Projekt opracowano zgodnie w wytycznymi zawartymi w rozporządzeniu Ministra Rolnictwa i Rozwoju Wsi w sprawie szczegółowych warunków i trybu przyznawania pomocy finansowej w ramach działania „Odnowa i Rozwój Wsi” objętego Programu Rozwoju Obszarów Wiejskich na lata 2007-2013.

Spis treści:

Wstęp	3
I. Charakterystyka Barwałdu Górnego	4
1. Informacja o planie i jego powiązaniu z innymi programami rozwojowymi i dokumentami strategicznymi Gminy Kalwaria Zebrzydowska	4
2. Rys historyczny	4
3. Położenie geograficzne	5
4. Ukształtowanie powierzchni i krajobraz.....	5
5. Hydrografia	5
6. Powierzchnia wsi	6
7. Funkcja administracyjna – Wieś sołecka.....	7
Struktura socjalna ludności	7
III. Inwentaryzacja zasobów służących odnowie miejscowości	8
1. Komunikacja	8
2. Media.....	8
Woda.....	8
Energia elektryczna	8
Gaz.....	8
Telefon.....	8
Poczta	8
3. Zasoby kulturowe, przyrodnicze i szlaki turystyczne.....	9
4. Infrastruktura społeczna i uwarunkowania aktywności społecznej.....	9
- Oświata.....	9
- Opieka zdrowotna	9
- Aktywność społeczna mieszkańców.....	9
5. Uwarunkowania i kierunki przeznaczenia terenu	10
IV. Analiza SWOT	10
V. Planowane kierunki rozwoju	13
1. Cele strategiczne i działania.....	13
VI. Plany działań i zadań wspólnoty lokalnej sołectwa Barwałd Górny ..	14
1. Aktywizacja środowiska społecznego i kreowanie centrum wsi.....	17
2. Dbłość o rekreację i poprawę stanu zdrowia mieszkańców oraz gości	18
3. Poprawa dostępności komunikacyjnej i bezpieczeństwa	18
4. Ochrona środowiska naturalnego i dziedzictwa kulturowego	19
VII. Opis i charakterystyka obszarów o szczególnym znaczeniu dla zaspokajania potrzeb mieszkańców	19
1. Chodnik przy drodze powiatowej nr 1705K.....	19
2. Remont nawierzchni parkingu przy szkole.....	20
3. Plac OUTDOOR FITNESS.....	20
VIII. Podsumowanie	20
IX. System wdrażania i monitoringu	21

Wstęp

Plan Odnowy Miejscowości Barwałd Górny zrodził się dzięki świadomości społecznej, aktywności i inicjatywie mieszkańców, którzy stwierdzili, że Barwałd Górny ma szansę pełniejszego i bardziej dynamicznego rozwoju. Rozwój ten wspomóc może wydatnie Unia Europejska dzięki licznym funduszom przeznaczonym na rozwój obszarów wiejskich.

Przygotowanie mniejszego opracowania, określającego stan obecny miejscowości i jej wizję rozwoju na przyszłość jest wyrazem dojrzałości mieszkańców sołectwa Barwałd Górny i gotowości do budowy lepszej przyszłości.

Plan Odnowy Miejscowości Barwałd Górny na lata 2009-2016 przygotowany został w celu stworzenia możliwości pozyskania środków pozabudżetowych pochodzących z funduszy krajowych i funduszy strukturalnych Unii Europejskiej oraz innych programów. Planem objęta została miejscowość Barwałd Górny, natomiast czas jego realizacji obejmuje swym zasięgiem lata 2009-2016, zgodnie z wymogami obowiązującymi w zakresie sporządzania i zawartości PRL określonymi w Rozporządzeniu Ministra Rolnictwa i Rozwoju Wsi w sprawie szczegółowych warunków i trybu przyznawania pomocy finansowej w ramach działania „Odnowa i rozwój wsi” objętego Programem Rozwoju Obszarów Wiejskich na lata 2007-2013.

Plan Odnowy Miejscowości Barwałd Górny na lata 2009-2016 przygotowany został w oparciu o „Plan rozwoju lokalnego gminy Kalwaria Zebrzydowska 2008-2013”, „Strategię Rozwoju Gminy Kalwaria Zebrzydowska 2008-2013” z uwzględnieniem „Miejscowego Planu Zagospodarowania Przestrzennego” oraz „Studium Uwarunkowań i Kierunków Zagospodarowania Przestrzennego Gminy Kalwaria Zebrzydowska”. Przedział czasowy został dostosowany do Narodowych Strategicznych Ram Odniesienia na lata 2007-2013, Programów Operacyjnych na lata 2007-2013, Programu Rozwoju Obszarów Wiejskich 2007-2013 oraz Strategii Rozwoju Województwa Małopolskiego uwzględniającej działania, które będą współfinansowane ze środków krajowych i funduszy strukturalnych Unii Europejskiej w okresie programowania 2007-2013.

Program Odnowy Miejscowości to ustalenie priorytetów zadań przeznaczonych do wprowadzania w życie, w celu poprawy sytuacji społeczno-gospodarczej Barwałdu Górnego. To Plan umożliwiający pozyskanie środków finansowych, które zostaną przeznaczone na realizację tych zadań ze środków pochodzących ze źródeł lokalnych, regionalnych, krajowych i przede wszystkim, środków Unii Europejskiej.

Działania niezbędne by wprowadzić w życie plan programujący rozwój miejscowości Barwałd Górny, takie jak: planowanie strategiczne, perspektywiczna ocena sytuacji społecznej, gospodarczej i finansowej, wieloletnie planowanie inwestycyjne oraz planowanie finansowe, monitorowanie i ocena wykonania przewidzianych zadań, zostały w niniejszym dokumencie uwzględnione.

Plan zawiera zasady informowania mieszkańców, partnerów społecznych i podmiotów gospodarczych oraz pozyskiwania i wykorzystania ich opinii w toku realizacji i aktualizacji zakresu przyjętych zadań. Praca nad przygotowaniem Planu wsparta została konsultacjami z mieszkańcami Barwałdu Górnego, przeprowadzanymi za pośrednictwem Rady Gminy, Rady Sołectkiej, Rady Szkoły, Rady Duszpasterskiej, Zarządu OSP, Zarząd Klubu Sportowego oraz Grupy Inicjatywnej Odnowy Wsi Barwałd Górny Plan Odnowy Miejscowości Barwałd Górny na lata 2009-2016 jest dokumentem otwartym, a zapisane w nim zadania będą aktualizowane stosownie do zmieniających się uwarunkowań zewnętrznych, jak i wewnętrznych, pojawiających się nowych możliwości oraz zmiany hierarchii priorytetów przyjętych przez Radę Miejską w Kalwarii Zebrzydowskiej.

Uwzględniane będą również nowe potrzeby zgłaszane przez radnych, grupy mieszkańców, organizacje pozarządowe oraz sektor publiczny i prywatny

I. Charakterystyka Barwałdu Górnego

1. Informacja o planie i jego powiązaniu z innymi programami rozwojowymi i dokumentami strategicznymi Gminy Kalwaria Zebrzydowska.

Realizacja Planu służyć będzie mieszkańcom wsi Barwałd Górny oraz działającym tam instytucjom i stowarzyszeniom. Sporządzenie i uchwalenie tego dokumentu warunkuje możliwość starania o pomoc ze środków finansowych w ramach Programu Rozwoju Obszarów Wiejskich na lata 2007-2013. Plan Odnowy Miejscowości Barwałd Górny jest zgodny z Planem Rozwoju Lokalnego Gminy Kalwaria Zebrzydowska 2004-2013 wraz z którym wpisuje się w programy strategiczne i planistyczne regionu.

2. Rys historyczny

Ziemia dzisiejszego Barwałdu w XIII w porastała puszcza a więc najazdy Mongołów nie poczyniły większych szkód na tym terenie, omijały wielkie puszcze. Toteż nie najazdy Mongołów spowodowały zajęciem się osadnictwem lecz rozrastający się ród książęcy i spadek dochodów.

Z powodu braku pieniędzy uposażano dworzan i rycerzy w ziemię. Nowi ziemianie sprowadzali na te tereny osadników z przeludnionych terenów (m.in. Niemiec, Holandii). Pragnąc sprowadzić ich jak najwięcej, nowym osadnikom dawano korzystne warunki. Posiadali oni samorząd, na czele wsi stał sołtys o dość szerokich kompetencjach. Osadnicy ci nie dawali żadnych świadczeń, przez kilka czy nawet rzez 25 lat, jeżeli wieś lokalizowana była w lesie. Po okresie „wolnizny” chłopci płacili panu czynsz.

Wyjaśnienie nazwy BARWAŁD

Najwcześniejszym dokumentem, w którym pojawia się nazwa Barwałd jest dokument dotyczący opłat kościelnych zwanej świętopierzem. Nosi on tytuł: „Liber rationis decimea sexennalis per Clementem PP.V in concilio Viennensi impositae in Polonia collectae MCCCXXVI et seqq.” W dokumencie tym wymieniono, że pleban Barwałdzki o imieniu Johannes pobierał daninę w wysokości 7 skojców i 6 denarów czyli około 230 denarów (1 dusza=1 denar). Nazwa Barwałdu zwanego Barwałdem nie jest ostatecznie przesądzona. Różnie jest ona wyprowadzona. W dokumentach historycznych podawana jest: Barenwald, Berwald, Bergwald czy Barwałd. Większość autorów tłumaczy nazwę Barwałd (z niemiecka der Bar – niedźwiedź, der Wald – las) jako Niedźwiedzi Las. Być może od „Beer” (jagoda) i „wald” (las). Podnoszą się też głosy żądające spolszczenia nazwy „ Bar” i wyprowadzają jednak ze starosłowiańskiego wyrażenia „Var” co oznaczało twierdzę graniczną. Barvaldus, Bervoldus, Berwold było to imię spotykane wśród rycerstwa polskiego w średnich wiekach to być może Barwałd był lokowany przez jakiegoś Bervalda, bądź teren ten mógł być nadany jakiemuś książęcyemu słudze lub rycerzowi o tym imieniu.

Powstanie Barwałdu

Nazwy „ Barwałd” zapożyczono w 1361 r. dla oznaczenia nowej osady w dokumencie lokacyjnym, kiedy książę oświęcimski Jan Scholastyk nadał Hansilowi vel Hankonowi synowi Wernera de Hopnewald sołectwo dla założenia wsi na 50 łanach nad rzeką Kleszcze. Podział Barwałdu na: Górny, Średni i Dolny znany jest od dawna, ale datę trudno ustalić. Już w 1529 r. wymieniono Barwalthe Superior, Barwalthe Media Barwalthe Inferior (po łacinie: superior – wyższy, medius – średni, środkowy, inferior – niższy, dolny).

3. Położenie geograficzne

Miejscowość Barwałd leży w południowej małopolsce na Pogórzu Wielickim przy drodze międzynarodowej E7 (obecnie droga nr 96) na trasie Kraków – Cieszyn między Kalwarią Zebrzydowską a Wadowicami. Miejscowość Barwałd a ściśle trzy miejscowości: Barwałd Górny, Średni i Dolny. Dwie pierwsze wsie należą administracyjnie do gminy Kalwaria Zebrzydowska, a Barwałd Dolny do gminy Wadowice. Te trzy miejscowości dawniej stanowiły jedną gminę.

Barwałd Górny należy do gminy Kalwaria Zebrzydowska, miasta położonego na wysokości 335 – 400m.npm w dolinie pomiędzy dwoma pasmami gór Beskidu Makowskiego i Pogórza Wielickiego u podnóża góry Żar.

Barwałd leży w dorzeczu rzeki Skawy. Wieś ma zabudowę typu przysiółkowego i jest rozrzucona po licznych pagórkach, wzniesieniach i dolinach nad potokiem zwanym Kleczanka.

4. Ukształtowanie powierzchni i krajobraz

Krajobraz Barwałdu jak wiele innych okolicznych miejscowości jest bardzo malowniczy. Czyste powietrze, piękne i rozległe widoki powodowały, że przed II wojną światową i bezpośrednio po niej zjeżdżali tu na letnisko mieszkańcy Krakowa i Śląska.

Dla podróżujących szosą od Wadowic nazwy wsi wydają się być niewłaściwe. O ile Barwałd Dolny leży istotnie w dole, to do Barwałdu Średniego droga wspina się od przejazdu kolejowego dość stromo w górę na tzw. Kamionkę, a do Górnego opada w dół. Ten pozorny paradoks wynika z faktu, że teren wsi przypomina kształtem ciągnącą się równoleżnikowo szeroką nieckę, na której dnie wypiętrzyła się wspomniana wcześniej Kamionka (362 m n.p.m.). Najwyżej wzniesione okolice Barwałdu leżą na zboczach góry Żar (527m n.p.m.). W Barwałdzie Górnym najwyżej położony jest przysiółek zwany Puszczą (420m n. p. m.). Dno niecki barwałdzkiej w przysiółku zwanym Lisiak ma poziom 308m, natomiast przy dawnym dworze w Barwałdzie Górnym 299 m.

5. Hydrografia

Barwałd leży w dorzeczu Skawy, prawego dopływu Wisły. Przepływający przez wieś potok nazywa się dziś Kleczanką. Powstaje z połączenia (koło szkoły w Barwałdzie Górnym) dwóch strumieni. Południowy o nazwie Zakrzówka ma źródła w zagajnikach i parowach Bugaja Zakrzowskiego, drugi wypływa przy Wysokiej, płynie na południowy wschód w Lisiaku (przy szosie nr 52) łączy się ze strumieniem niosącym wody z północnego



Widok na jeden ze stawów

stoku Żaru, z Kalwarii-Czernej. W okolicy dawnego dworu Kleczanka przecina szosę i szerokim północnym łukiem opływa Kamionkę zmieniając kierunek z północno-zachodniego na południowy. Kleczanka jest prawobrzeżnym dopływem Skawy. Jej ujście jest na północ od Wadowic w Rokowie. Kleczanka jest małą spokojną rzeką, która w czasie

dłuższych i obfitych opadów staje się niebezpieczną rzeką z powodu wąskich przepustów drogowych (zwłaszcza na drodze Barwałd – Stryszów).

W Barwałdzie było dawniej kilka dobrze utrzymanych stawów. Na mapach z XIX w. są trzy dworskie stawy w Barwałdzie Górnym: Młyński, Wielki i Mały Pilny. Wszystkie zachowały się do dziś. Z koczem XX w. Powstał jeszcze jeden.

Nazwy przysiółków w Barwałdzie Górnym

Od dawna przysiółki, role, pola, zagajniki a nawet pojedyncze domy miały swoje nazwy.

Dawniej, jeżeli mówiono o kimś, to mówiono z jakiego przysiółka np.: „Hanka z łągu”, „Marysia ze stawów” itp. Obecnie używanie tych zwrotów coraz częściej wychodzi z praktyki.

Spowodowane to jest rozrastaniem się społeczności a i granice między dawnymi przysiółkami ulegają zatarciu. Wszystkie nazwy przysiółków możemy podzielić na kilka grup:

- 1) **Od nazwisk osób zamieszkujących przysiółek** np.: Bolandówka (od dr Arnolda Bollanda, który kupił pokazną część pola w 1921r).
- 2) **Od ukształtowania terenu i usytuowania obiektu:**
 - Pod Żarkiem – przysiółki w niedalekiej odległości od góry Żar w tradycji lokalnej Żarkiem zwana Na Stawach
 - Za dworem
 - Kamieniec – tutaj zlokalizowane kamieniołomy (obecnie nie eksploatowane). Stąd dostarczano kamień nawet do Krakowa
 - Dział
- 3) **Od właściciela obiektu np.:** Pański Las (dawna własność dziedzica)
- 4) **Od czasów osadnictwa i gospodarki folwarcznej np.:** Wyręby (z mapy wnioskować można że obszary te wyrwane zostały wielkim kompleksom leśnym przez karczowanie), Kąty (przy ponownym pomiarze gruntów powstawały ziemie, które nie były w kształcie regularnych prostokątów).
- 5) **Od fauny lub flory:** np.: Na Puszczy
- 6) **Inne nazwy**
 - Na Pile – nazwa pochodzi od tartaku (piła)
 - Na Wesołej – być może od karczmy w której było wesoło

Nazwy niektórych mniejszych przysiółków jak np.: „W Lisiaku”, „Na Stawach” nie są używane przez młode pokolenie, ponieważ weszły w skład większego przysiółka „Dalachowice”. Być może przy dalszej rozbudowie wsi granice między przysiółkami ulegną zatarciu i o nazwach mniejszych przysiółków będzie można usłyszeć tylko od najstarszych mieszkańców wsi lub przeczytać w dokumentach historycznych.

6. Powierzchnia wsi

Powierzchnia wsi Barwałd Górny -750 ha

w tym: grunty orne 374 ha

sady 15 ha

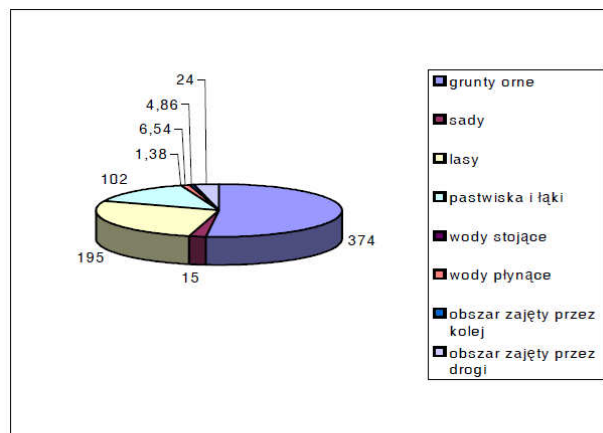
lasy 195 ha

pastwiska i łąki 102 ha

wody stojące 1,38 ha

wody płynące 6,58 ha

obszary zajęte przez kolej 4,86 ha



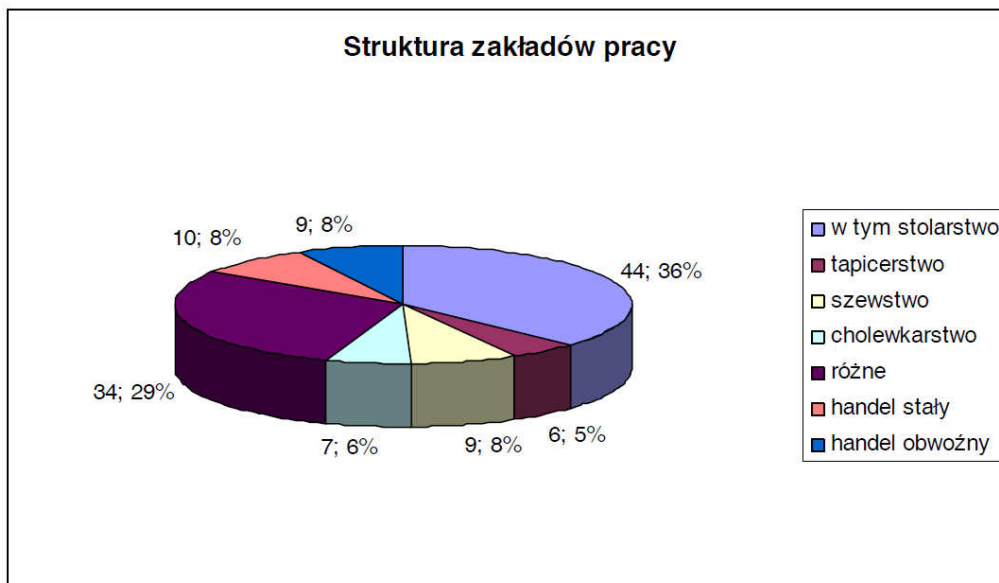
Obszary zajęte przez drogi 24 ha

7. Funkcja administracyjna – Wieś sołecka

obecny sołtys wsi	Jolanta Oleksy
liczba radnych	1 osoba
liczba członków Rady Sołeckiej	12 osób

Struktura socjalna ludności

Liczba mieszkańców	1375
w tym kobiet	689
mężczyzn	686
dzieci do lat 18	387
uczniów w Szkole Podstawowej	103
Uczniów w gimnazjum	67
liczba nauczycieli	22
liczba domów	322
Liczba sklepów	2
Liczba zakładów rzemieślniczych	119
w tym stolarstwo	44
tapicerstwo	6
szewstwo	9
cholewkarstwo	7
różne	34
handel stały	10
handel obwoźny	9



III. Inwentaryzacja zasobów służących odnowie miejscowości

Infrastruktura techniczna:

1. Komunikacja

Przez teren wsi przebiegają linie kolejowe nr 117 Kalwaria Lanckorona - Bielsko-Biała – nadal wykorzystywana do ruchu pasażerskiego i towarowego. Droga krajowa obecnie nr 52 (dawniej E7), droga powiatowa Barwałd – Stryszów nr 1705K i kilka km dróg gminnych. Linia kolejowa oddana 1 czerwca 1888r. (zelektryfikowana w 1990r). Podróżni w Barwałdzie Górnym obsługiwani są przez przystanek kolejowy wybudowany w 1952 r., (12 km od Wadowic, 6 km od Kalwarii). Komunikacja autobusowa zapewniana jest przez PKS w Wadowicach i BUS.



Droga nr 52. Widok w stronę Wadowic (budowany chodnik w 1998r.)

2. Media

Woda

Część mieszkańców wsi ze względu na ukształtowanie terenu korzysta z wodociągu miejskiego – podłączonych jest 135 domostw. Pozostali mają swoje ujęcia wody. Ścieki odprowadzane są przydomowych szamb. Główna magistrala wybudowana w latach 70-tych XX w.

Energia elektryczna

Barwałd Górny został zelektryfikowany pod koniec lat 50 XX w. Obecnie obsługę ludności prowadzi zakład energetyczny „Anion” z Wadowic.

Gaz

Sieć gazowa wybudowana w 1991 r. prowadzona przez Zakład Gazowy w Wadowicach. Instalacja gazowa doprowadzona jest do 132 domów.

Telefon

Na obszarze wsi dobrze rozbudowana jest sieć Telekomunikacji Polskiej SA z której korzysta 275 domostw. Odbiór połączeń sieci komórkowej jest bardzo słaby.

Poczta

Obsługę pocztową mieszkańców zapewnia Urząd Pocztowy w Kalwarii Zebrzydowskiej.

3. Zasoby kulturowe, przyrodnicze i szlaki turystyczne.

– Zabytki

Barwałd Górny posiada bardzo dobrze zachowaną kaplicę św. Rozalii „Na Puszczy” wpisaną do rejestru zabytków i figurkę Matki Boskiej z 1745 r. Dla mieszkańców cennymi zabytkami są liczne kapliczki pochodzące z XIX i XX w. Najczęściej zbudowane z kamiennych ale też kamienne krzyże i figury na drzewach. Można doliczyć się czternastu takich zabytkowych obiektów kultu religijnego. Przy niektórych obecnie spotykają się okoliczni mieszkańcy na nabożeństwach majowych. Ostatnio (2004 r.) odnowiono koło dworu, dobiega końca remont na Dalachowicach.

- Barwałd Górny znajduje się na szlaku pielgrzymek „śladami Karola Wojtyły”. Szlak prowadzi z Wadowic do klasztoru Kalwaryjskiego przez malowniczą część Barwałdu „Wyreby”, koło kaplicy św. Rozalii „Na Puszczy” i kalwaryjski las. Przez Barwałd prowadzi także droga na ruiny marwałdzkiego zamku słynnego w XIV w. (na szlaku papieskim).

– Ciekawostki

Ważnym wydarzeniem w życiu barwałdzkiej społeczności było postawienie w 2004 r. na Filkówce (na granicy Barwałdu Górnego i Średniego) obok torów kolejowych, obelisku upamiętniającego katastrofę kolejową z czasów II wojny światowej.

24 listopada 1944 r. pociąg relacji Zakopane – Kraków pod Filkówką zderzył się z wojskowym pociągiem towarowym.

4. Infrastruktura społeczna i uwarunkowania aktywności społecznej.

– Oświata

Działania edukacyjne od 3. maja 1884r r. miała pełnić szkoła. Prawdziwa nauka w rozpoczęła się dopiero z chwilą wybudowania budynku tj. 1 grudnia 1898 r. Obecnie jest to już nowy budynek oddany w 1961 r. Była to szkoła podstawowa 7, a później 8 letnia. Od 2002 r. powstał zespół szkół w skład którego oprócz zerówki i szkoły podstawowej weszło gimnazjum. W 2006 roku Zespołowi Szkół nadano imię Karola Wojtyły (jako mały chłopiec pielgrzymował z Wadowic do Kalwarii przez Barwałd). Mieści się tutaj 11 klas, biblioteka z księgozbiorem i centrum multimedialne, pracownia komputerowa, sala gimnastyczna, salka do gimnastyki korekcyjnej, pomieszczenie dla orkiestry, sklepik uczniowski a także mała kuchnia i jadalnia. W szkole odbywają się tam uroczystości szkolne i wiejskie. Szkoła zawsze była i jest ośrodkiem życia kulturalnego dla miejscowej ludności.

Dalsze wykształcenie absolwenci placówki zdobywają w szkołach średnich Wadowic, w Radoczy i Kalwarii Zebrzydowskiej.

– Opieka zdrowotna

Podstawową opiekę zdrowotną mieszkańcom Barwałdu zapewnia Samodzielny Publiczny Zakład Opieki Zdrowotnej z dyżurami całodobowymi w Kalwarii Zebrzydowskiej a specjalistyczną i szpitalną Powiatowa Przychodnia Specjalistyczna oraz Szpital Powiatowy im. Jana Pawła II w Wadowicach.

– Aktywność społeczna mieszkańców (kultura, sport i rekreacja itp.)

Sołectwo jest i było bardzo aktywne. Już w okresie przedwojennym powstał organizacje zrzeszające młodzież i dorosłych. Swoje sztuki wystawiano w Krakowie. Brali udział w wojewódzkich dożynkach. Wybudowano w latach 30-tych XX w. Dom Ludowy. Powstała Ochotnicza Straż Pożarna, większość dróg, przystanek kolejowy budowano w czynnie

społecznym. W latach 60-tych powstało dla kobiet Koło Gospodyń Wiejskich, a dla młodzieży Związek Młodzieży Wiejskiej.

W 1962 roku powstał klub sportowy „Żarek”.

W 1990 r. powstał kościół pw. Miłosierdzia Bożego a w 1998 r. powstała parafia.

5. Uwarunkowania i kierunki przeznaczenia terenu.

Dokumenty planistyczne dotyczące zagospodarowania terenu określają specyfikę miejscowości Barwałd Górny, jako miejscowości o silnych tradycjach osadnictwa wiejskiego, dominacji indywidualnych funkcji mieszkaniowych wraz z różnymi formami działalności rzemieślniczej i gospodarczej z jednoczesnym utrzymaniem produkcji rolniczej oraz umożliwieniem agroturystyki oraz różnych form rekreacji.

IV. Analiza SWOT

Analiza SWOT wykonana dla Planu Odnowy Miejscowości Barwałd Górny

MOCNE STRONY	SŁABE STRONY
<ul style="list-style-type: none"> - bliskość Kalwarii Zebrzydowskiej i Wadowic przyciągających rzeszę pielgrzymów i zwracające uwagę świata na miasto i okolice, - aktywność, przedsiębiorczość mieszkańców - bliskość Wadowic - miasta powiatowego, centrum administracyjne, siedziba wielu instytucji i podmiotów gospodarczych, - dobre położenie w pobliżu aglomeracji krakowskiej i śląskiej, - bliskość granicy państwa, - dostępność komunikacyjna i dobra sieć dróg lokalnych, - walory turystyczne, rekreacyjne i przyrodnicze okolicy Pogórze Wielickie, Beskid Mały, Skawa itp., - obszary lasów z dużą możliwością wykorzystania ich w turystyce i rekreacji, - tereny czyste ekologicznie, atrakcyjne dla budownictwa mieszkaniowego, turystyki oraz produkcji zdrowej żywności, - dynamicznie rozwijające się branże gospodarki, - handel hurtowy i detaliczny, rzemiosła, m.in., stolarstwo, meblarstwo, szewstwo oraz budownictwo, 	<ul style="list-style-type: none"> - brak kompleksowej oferty pielgrzymkowa turystycznej, - konieczność rozbudowy sieci dróg stosownie do wzrastających potrzeb, - zły stan techniczny dróg w okolicy, w szczególności powiatowych i krajowych, - brak chodników, - niewystarczająca baza turystyczna, baza noclegowa, - potrzeba rozbudowy sieci wodociągów i kanalizacji wraz z odprowadzeniem do oczyszczalni ścieków, - złe uregulowanie gospodarki ściekowej -szamba, - potrzeba zmniejszenia emisji pyłów, szczególnie w okresie zimowym, - słaba informacja o rynku nieruchomości, - bezrobocie długookresowe, w szczególności wśród kobiet i młodzieży, - konieczność podnoszenia poziomu wykształcenia mieszkańców, - konieczność zwiększenia znajomości języków obcych wśród mieszkańców, - atrakcyjna edukacyjnie struktura rolnictwa (gospodarstwa drobne) z możliwością przekształceń w kierunku ekologicznym, - brak wyznaczenia ścieżek pieszych

<ul style="list-style-type: none"> - duża liczba podmiotów gospodarczych, - wolne tereny pod inwestycje, - działania samorządu na rzecz wspierania inwestycji i przedsiębiorczości, - rozbudowana sieć gazowa, - rozbudowane sieci telefoniczne, - dobra infrastruktura energetyczna, - tereny pod budownictwo mieszkaniowe, - dobra dostępność placówek oświatowych, - wzrastająca liczba coraz lepiej wykształconych ludzi młodych, - niska stopa bezrobocia (w porównaniu do sołectw w sąsiednich gminach), - duży udział w budżecie Gminy wydatków inwestycyjnych, - bliskość oferty kulturalnej Kalwarii Zebrzydowskiej i Wadowic, - dostępność atrakcyjnej bazy sportowej i rekreacyjnej, - edukacja i integracja niepełnosprawnych, - funkcjonowanie podstawowej opieki zdrowotnej, - dobry dostęp do Przychodni Specjalistycznej, - dobry dostęp do Szpitala Powiatowego, - dostępność do dobrego instytucjonalnego zaplecza opieki nad osobami niepełnosprawnymi i starszymi, 	<p>i rowerowych,</p>
--	----------------------

<p style="text-align: center;">SZANSE</p> <ul style="list-style-type: none"> - polityka ochrony walorów i rewitalizacja środowiska, dziedzictwa kulturowego, - wzrost ruchu pielgrzymkowego i turystycznego jako formy spędzania wolnego czasu i rekreacji, - polityka ochrony walorów środowiska naturalnego, - wprowadzanie w Gminie Kalwaria 	<p style="text-align: center;">ZAGROŻENIA</p> <ul style="list-style-type: none"> - niestabilna sytuacja gospodarcza Polski, - niespójny i niestabilny system prawny, - wysokie zadłużenie sfery finansów publicznych w państwie, - uciążliwa polityka fiskalna państwa, - recentralizacja budżetu i próby marginalizacji samorządów
--	---

<p>Zebrzydowska Planu Gospodarki Odpadami,</p> <ul style="list-style-type: none"> - uregulowanie gospodarki wodno-ściekowej, - rozwój aktywności społecznej i przedsiębiorczości mieszkańców, - dbałość mieszkańców o środowisko, ekologię i estetykę, - rozwój gospodarki i działalności opartej na wiedzy i wykształceniu, traktowanych jako kapitał społeczny, - bliskość ośrodków oferujących wykształcenie wyższe, - wzrost liczby ludności z wyższym poziomem wykształcenia, - wzrost znaczenia przebiegających w pobliżu dróg krajowych nr 52 - przynależność Polski do Unii Europejskiej, - pozyskiwanie środków unijnych, - otwarcie na rynki zagraniczne, - napływ nowych technologii i kapitału z krajów UE, - ujednoczenie przepisów prawnych, zwłaszcza w zakresie obrotu gospodarczego, - dalsza poprawa bezpieczeństwa mieszkańców, - przeznaczanie terenów pod usługi, - programy i fundusze dla małych i średnich przedsiębiorstw, - obniżenie barier kredytowych, - wzrost konkurencyjności i likwidacja monopolizacji w wielu dziedzinach, - wzrost zapotrzebowania na agroturystykę, ekoturystykę i zdrową żywność, - utworzenie Lokalnej Grupy Działania jako organizacji pomocy do realizacji strategii rozwoju obszarów wiejskich. 	<p>lokalnych,</p> <ul style="list-style-type: none"> - zbiurokratyzowane warunki otrzymania środków pomocowych z Unii Europejskiej, - przekazywanie środków pomocowych dla dużych ośrodków i wielkich przedsiębiorstw i inwestycji, - marginalizacja środowisk lokalnych przez Wielkie centra administracyjno-kulturalne, - bariera drogich kredytów, - brak instrumentów redukcji bezrobocia i wspierania przedsiębiorczości, - zaburzenie poczucia bezpieczeństwa, szczególnie bezpieczeństwa socjalnego. - zła polityka państwa i samorządów wyższych szczebli wobec służby zdrowia, opieki i pomocy społecznej oraz edukacji, - działanie konkurencyjnych ośrodków turystycznych, - brak wsparcia państwa dla rodziny, szczególnie wielodzietnej, - zdarzające się zjawiska patologii społecznych, - migracje części aktywnych mieszkańców za granicę, - wynikające z odległości i ukształtowania terenu trudności w uregulowaniu gospodarki wodno-ściekowej, - zanieczyszczanie cieków wodnych, - dzikie wysypiska odpadów, - duże utrudnienia w prowadzeniu i funkcjonowaniu małych stowarzyszeń, - bierność ludzi i niewiara w rozwój zjawisk pozytywnych, - spadek opłacalności rolnictwa, - przerost liczby osób utrzymujących się wyłącznie z pracy w rolnictwie w proporcji do liczby i wielkości gospodarstw rolnych.
--	---

V. Planowane kierunki rozwoju

1. Cele strategiczne i działania

W Planie Rozwoju Lokalnego Gminy Kalwaria Zebrzydowska określono cele strategiczne i priorytety rozwoju w skali całej Gminy. Na podstawie diagnozy stanu istniejącego, biorąc pod uwagę rozwój Gminy Kalwaria Zebrzydowska Cel Główny Planu Rozwoju Lokalnego Gminy Kalwaria Zebrzydowska określono jako:

Dalsze podnoszenie atrakcyjności Gminy Kalwaria Zebrzydowska jako miejsca pielgrzymowania, zamieszkania, inwestowania i wypoczynku.

Działania konieczne dla zrealizowania Celu Głównego ujęto w czterech grupach tematycznych, określonych jako Domeny Strategiczne, które wzajemnie się uzupełniają.

– **poprawa stanu środowiska naturalnego,**

Budowa oczyszczalni przydomowych w pierwszej kolejności budynki użyteczności publicznej a następnie indywidualne gospodarstwa.

Montaż kolektorów Słonecznych (ochrona powietrza – zmniejszenie zadymienia w atmosferze).

Segregacja śmieci (eliminacja palenia plastiku).

– **rozbudowa infrastruktury drogowej,**

Modernizacja drogi krajowej (nr 52) poprzez wybudowania lewoskrętu na drogę powiatowa nr 1705K.

(Barwałd – Stryśzów) jako poprawa bezpieczeństwa wszystkich użytkowników – jest to jedyny zjazd z drogi krajowej do centrum wsi.

Poprawa bezpieczeństwa poprzez zastąpienie dróg gminnych o nawierzchni żwirowej nakładkami asfaltowymi, remonty i korekty już wybudowanych dróg powiatowych i gminnych (poszerzenie) oraz wybudowanie chodników.

Oświetlenie już istniejących dróg.

– **aktywizacja rozwoju gospodarczego i turystycznego gminy,**

Plan działań służących realizacji przyjętej strategii obejmuje najważniejsze zadania - w tym inwestycyjne, polityki oraz programy składające się na *Plan Rozwoju Lokalnego*, których podjęcie i realizację uznaje się za niezbędne dla osiągnięcia założonych celów strategii rozwoju Gminy i które znajdą swoje odzwierciedlenie w kolejnych latach w szczegółowych planach działania oraz budżecie gminy.

W zgodzie z zasadą strategicznego planowania zarządzania w każdej dziedzinie objętej strategią wyznaczone są specyficzne cele cząstkowe (szczegółowe), a także mierniki ich realizacji, niemniej wszystkie one powinny spójnie składać się na osiąganie postępów w realizacji czterech celów głównych - strategicznych - rozwoju Gminy.

Poprawa stanu środowiska naturalnego

Uporządkowanie gospodarki wodno-ściekowej. Uporządkowanie gospodarki odpadami
Edukacja w zakresie ochrony środowiska. Dbłość o walory krajobrazowe.

Rozebudowa infrastruktury drogowej.

Poprawa i rozbudowa sieci drogowej (w tym budowa obwodnicy – drogi Beskidzkiej Drogi Integracyjnej).

Aktywizacja rozwoju gospodarczego i turystycznego gminy.

Stworzenie możliwości do inwestowania w gminie. Wypromowanie gminy w zakresie rozwoju rzemiosła i turystyki. Integracja branżowa środowiska rzemieślniczego i rolniczego. Organizacja gospodarstw agroturystycznych.

Poprawa infrastruktury społecznej.

Poprawa istniejącej bazy sportowo-edukacyjno - kulturalnej. Rozwój społeczeństwa informacyjnego. Poprawa infrastruktury służby zdrowia.

Niniejszy Plan Odnowy Miejscowości Barwałd Górny uwzględnia zawarte w Planie Rozwoju Lokalnego Gminy Kalwaria Zebrzydowska celowe założenie na lata 2007-2013 – określenie warunków i staraniach o środki z funduszy europejskich dla Gminy, sołectw, rolników i przedsiębiorców,

- polityka władz wojewódzkich, sprzyjająca integracji rozwoju regionu,
- istnienie Miejscowego Planu Zagospodarowania Przestrzennego.

VI. Plany działań i zadań wspólnoty lokalnej sołectwa Barwałd Górny

PLAN ODNOWY MIEJSCOWOŚCI BARWAŁD GÓRNY NA LATA 2009 – 2016

OPIS PLANOWANYCH ZADAŃ I PRZEDSIĘWZIĘĆ AKTYWIZUJĄCYCH MIESZKAŃCÓW

Zaproponowany wykaz zadań i przedsięwzięć do realizacji w latach 2009 - 2016 jest wykazem otwartym, który w planowanym okresie może być modyfikowany i uzupełniany w zależności od potrzeb i dostępnych środków. Planowane działania mogą zostać sfinansowane ze środków Programu Rozwoju Obszarów Wiejskich, Programów Operacyjnych, Europejskiej Współpracy Terytorialnej oraz budżetu gminy Kalwaria Zebrzydowska. Wnioskodawcami w ramach środków UE mogą być m.in. Gmina, Instytucja Kultury, dla której organizatorem jest JST; kościół lub inny związek wyznaniowy, organizacja pozarządowa, społeczność lokalna.

Zestawienie planowanych działań, kosztów oraz czasu realizacji:

nazwa zadania	cel	szacunkowy koszt /źródła finansowania	harmonogram realizacji
	przeznaczenie		
Budowa chodnika wraz z poprawą odwodnienia przy drodze powiatowej nr 1705K	Poprawa bezpieczeństwa użytkowników drogi	700 000 zł PROW, Budżet Gminy	2009 – 1 etap 2010 – 2 etap
	Poprawa bezpieczeństwa dzieci uczęszczających do szkoły, kościoła, Klubu Sportowego WKS „Żarek” oraz poprawa estetyki wsi. Jeden z głównych węzłów komunikacyjnych.		
Remont nawierzchni parkingu przy szkole	Poprawa bezpieczeństwa.	65 000,00 zł Budżet gminy, środki z UE (PROW)	2013-2015
	Remont parkingu pozwoli na stworzenie bezpiecznych miejsc parkingowych przy szkole. Poprawi to jakość życia mieszkańców oraz estetykę miejscowości.		
Budowa placu OUTDOOR FITNESS	Rozwój kultury fizycznej i rekreacji.	72 000,00 zł Budżet gminy, środki z UE (PROW)	2013-2015
	Podniesienie atrakcyjności miejscowości poprzez właściwe zagospodarowanie terenu, poszerzenie oferty turystycznej, rozwój kondycji fizycznej.		

Budowa sali gimnastycznej	Poprawa bazy szkolnej i rozwój kultury fizycznej.	5 000 000 zł Fundusze unijne	2010 – 2016
	Budowa sali pozwoli na właściwe zagospodarowanie przestrzeni publicznej, poprawę kultury fizycznej dzieci, młodzieży oraz mieszkańców.		
Budowa przedszkola, stołówki	Poprawa bazy szkolnej.	1 500 000 zł Budżet gminy i środki z UE	2012
	Budowa przedszkola pozwoli zaspokoić potrzeby rodziców pracujących w opiece nad dziećmi. Poprawi warunki nauki.		
Doposażenie szkolnej Orkiestry Dętej (instrumenty, mundury)	Poprawa bazy szkolnej.	36 000 zł Sponsorzy, budżet gminy	2009 - 2012
	Dzięki doposażeniu orkiestry wzrośnie atrakcyjność oferty edukacyjnej. Służyć będzie rozwijaniu zainteresowań muzycznych.		
Remont boiska obok budynku szkolnego	Poprawa bazy szkolnej i rozwój kultury fizycznej.	140 000 zł budżet gminy, fundusze UE	2010
	Remont boiska wpłynie na wzrost atrakcyjności miejscowości poprzez właściwe zagospodarowanie przestrzeni publicznej, poprawę kultury fizycznej dzieci, młodzieży oraz mieszkańców.		
Doposażenie miejsc rekreacji (plac zabaw, tor przeszkód, itp.)	Wzrost atrakcyjności wsi.	30 000 zł Budżet gminy, fundusze unijne	2010
	Wpłynie na wzrost atrakcyjności miejscowości poprzez właściwe zagospodarowanie przestrzeni publicznej. Poszerzenie oferty spędzania wolnego czasu.		
Remont boiska i szatni WKS „Żarek”	Rozwój kultury fizycznej.	100 000 zł Urząd Marszałkowski, budżet gminy, programy LGD „Gościniec”	2009 – 2012 etapami
	Poprawa infrastruktury sportowej, poprawa estetyki wsi.		
Wykonanie „lewoskrętu” z drogi krajowej nr 52 na drogę powiatową nr 1705K, budowa chodników oraz bezpiecznych przejść dla pieszych	Poprawa bezpieczeństwa użytkowników drogi.	1 500 000 zł Zarządca drogi, Generalna Dyrekcja Dróg i Autostrad	2009 – dokumentacja 2010 – realizacja
	Poprawa bezpieczeństwa mieszkańców Barwałdu Górnego, poprawa estetyki wsi.		

Remont kaplicy Św. Rozalii „Na Puszczy”	Zachowanie dziedzictwa kulturowego.	500 000 zł Urząd Marszałkowski, Budżet gminy	2009 – 2016
	Wpłyne na wzrost atrakcyjności miejscowości poprzez właściwą ochronę dziedzictwa kulturowego.		
Remont pamiątkowych przydrożnych 12-kapliczek	Zachowanie dziedzictwa kulturowego.	100 000 zł Urząd Marszałkowski, Budżet gminy	2009 – 2016
	Wpłyne na wzrost atrakcyjności miejscowości poprzez właściwą ochronę dziedzictwa kulturowego.		
Zakup lekkiego wozu bojowego dla OSP, zakup nowych drzwi, budowa garaży i rozbudowa remizy OSP Barwałd	Poprawa bezpieczeństwa.	230 000 zł Budżet gminy, Komenda Główna Straży Pożarnych, sponsorzy	2009 – 2016
	Doposażenie, budowa garaży oraz rozbudowa remizy OSP wpłyne na poprawę bezpieczeństwa mieszkańców.		
Budowa cmentarza	Poprawa infrastruktury wsi.	600 000 zł Parafia p.w. Miłosierdzia Bożego	2009 – 2012
	Wpłyne na wzrost atrakcyjności miejscowości.		
Budowa oczyszczalni ścieków dla szkoły i Remizy OSP	Poprawa ochrony naturalnego środowiska.	60 000 zł budżet gminy (gminny fundusz ochrony środowiska), Woj., Fund. Ochr. Środ.	2009
	Rozwiązanie problemu wywozu ścieków oraz wypływu fekalii do cieków wodnych i gruntów. Uzyskanie efektu ekologicznego.		
Budowa przydomowych oczyszczalni ścieków	Poprawa ochrony naturalnego środowiska.	Montaż finansowy (Wkład własny + Gminny Fundusz Ochrony Środowiska)	2009 – 2015
	Rozwiązanie problemu wywozu ścieków oraz wypływu fekalii do cieków wodnych i gruntów. Uzyskanie efektu ekologicznego.		
Kolektory słoneczne	Poprawa ochrony naturalnego środowiska.	Montaż finansowy (wkład własny + Związek Gmin Woj. Małopolskiego)	2009 – 2011
	Zmniejszenie emisji dwutlenku węgla do atmosfery. Zmniejszenie efektu cieplarnianego.		

Termomodernizacja budynku remizy OSP w Barwałdzie Górnym	Poprawa ochrony naturalnego środowiska i estetyki.	200 000 zł Środki zewnętrzne, budżet gminy	2009-2016
	Modernizacja budynków pozwoli oszczędzać energię, zmniejszy emisję CO ₂ do atmosfery oraz poprawi ich wygląd.		
Termomodernizacja Budynku Zespołu Szkół nr 5 w Barwałdzie Górnym	Poprawa ochrony naturalnego środowiska i estetyki.	263 000 zł Środki zewnętrzne (WFOŚiGW), budżet gminy	2009 - 2016
	Modernizacja budynków pozwoli oszczędzać energię, zmniejszy emisję CO ₂ do atmosfery oraz poprawi ich wygląd.		
Dokończenie wodociągowania – przysiółek „Bolandówka”	Poprawa zaopatrzenia mieszkańców w wodę.	700 000 zł Wkład własny, budżet gminy	2009 – 2011
	Zaspokojenie podstawowych potrzeb mieszkańców miejscowości.		
Oświetlenie Dróg Gminnych Podarek Dalachowie, Centrum Wsi, Droga do Rozalii	Poprawa bezpieczeństwa.	300 000 zł PROW, środki Unijne, budżet gminy	2009 – 2013
	Zaspokojenie potrzeb mieszkańców, wzrost atrakcyjności miejscowości, wpływ na bezpieczeństwo.		
Agroturystyka (Rozwój turystyki pieszej, rowerowej)	Wzrost atrakcyjności wsi.	25 000 zł Grupy nieformalne zrzeszone w LGD Gościniec + budżet gminy	2009 – 2016
	Wykorzystanie walorów turystycznokrajobrazowych, Barwałd na szlaku Jana Pawła II, pieszy szlak z Barwałdu do Kalwaryjskiego klasztoru.		
Estetyzacja wsi, zadrzewienie, ławki, kosze	Poprawa przestrzeni publicznej.	Środki UE, budżet gminy	2009 – 2016
	Podniesienie atrakcyjności miejscowości poprzez właściwe zagospodarowanie terenu, poszerzenie oferty spędzania wolnego czasu.		

Oprócz w/w zadań mieszkańcy widzą również potrzebę realizacji innych przedsięwzięć takich jak:

- doposażenie WKS „Żarek”
- tworzenie odpowiednich form wypoczynku i rekreacji,
- budowanie partnerstwa z ościennymi gminami i nie tylko,
- szeroka promocja Barwałdu Górnego
- wsparcie lokalne dla mśp
- wsparcie dla nielicznych rolników

1. Aktywizacja środowiska społecznego i kreowanie centrum wsi

Wzrost aktywności społecznej chcemy osiągnąć poprzez tworzenie i animowanie działalności lokalnych stowarzyszeń kulturalnych i klubów sportowych, lepsze wykorzystanie istniejących i tworzenie nowych obiektów służących zacieśnianiu więzi sąsiedzkich i realizacji zainteresowań mieszkańców. Chcemy wspierać także indywidualną

aktywność gospodarczą mieszkańców popierając tworzenie nowych firm i mikroprzedsiębiorstw powiązanych z tworzeniem nowych miejsc pracy, szczególnie w zakresie usług dla ludności oraz przekształcania słabo wydajnej struktury rolnej w strukturę atrakcyjną ekologicznie oraz agroturystykę.

Temu celowi mogą służyć m.in.:

- poprawa wyposażenia remizy OSP, szkoły służącego organizacji spotkań, imprez rodzinnych, sąsiedzkich, festynów itp., z oznaczeniem bezpiecznych ciągów komunikacyjnych prowadzących do obiektu;
- organizacja imprez turystyczno-pielgrzymkowych, m.in. wycieczek do Krakowa, Wadowic czy Kalwarii Zebrzydowskiej przy wykorzystaniu przebiegającej przez sołectwo linii kolejowej i tzw. Pociągu Papieskiego;
- przeznaczanie i tworzenie innych terenów i obiektów dla spotkań społeczności lokalnej wraz z bezpiecznymi ciągami komunikacji do nich prowadzącymi i wyodrębnionymi miejscami parkingowymi nie wpływającymi na bezpieczeństwo ruchu pieszych i pojazdów;
- wspieranie przekształceń gospodarstw rolnych w gospodarstwa agroturystyczne oraz przekwalifikowania zawodowego osób żyjących z produkcji rolnej na rzecz lokalnie potrzebnego rzemiosła i usług dla ludności;
- wspieranie działalności stowarzyszeń reaktywujących i podtrzymujących tradycje lokalne oraz promujących produkty charakterystyczne dla wspólnoty lokalnej;
- utworzenie Koła Gospodyń Wiejskich;
- stworzenie warsztatów sztuki ludowej;
- podtrzymywanie i kultywowanie dawnych obyczajów religijnych i odpustowych.

2. Dbłość o rekreację i poprawę stanu zdrowia mieszkańców oraz gości

Wzrost aktywności społecznej w tym zakresie chcemy osiągnąć poprzez rozwijanie działalności lokalnych stowarzyszeń i klubów sportowych, lepsze wykorzystanie istniejących i tworzenie nowych obiektów służących zdrowemu trybowi życia mieszkańców, a także poszerzających dostępność oferty sportowo-rekreacyjnej i podnoszących atrakcyjność miejscowości dla osób poszukujących tu wypoczynku.

Temu celowi mogą służyć m.in.:

- wykorzystanie boiska sportowego do rozgrywania turniejów piłkarskie dla dzieci i innych zawodów sportowych, organizowania festynów, pikników i innych imprez integrujące społeczność wsi,
- wzbogacenie oferty obiektów sportowych i rekreacyjnych o ścieżki rowerowe itp. nie tylko ułatwiające zdrowy tryb życia ale pozwalające także na lepsze poznanie atrakcyjnych walorów środowiska i dziedzictwa kulturowego;
- wytyczenie i oznaczenie ścieżki rowerowej;
- budowa ścieżki zdrowia (spacerowo-rekreacyjnej);
- poszerzenie oferty zajęć rekreacyjnych dla osób starszych i niepełnosprawnych.

3. Poprawa dostępności komunikacyjnej i bezpieczeństwa

Przez poprawę dostępności komunikacyjnej rozumiemy nie tylko zabieganie o lepszy stan dróg lokalnych i działania na rzecz jego bezpieczeństwa, ale także dostępność do internetu, w tym z wykorzystaniem internetu szerokopasmowego.

Zamierzenia te można osiągnąć m.in. poprzez:

- wydzielanie stref bezpiecznego ruchu lokalnego poprzez wyodrębnienie tras dla ruchu pieszego czy rowerowego a także dbałość o dobrą widoczność i właściwe oświetlenie miejsc publicznych i ciągów komunikacyjnych;
- poprawę i właściwe utrzymanie dróg lokalnych ułatwiających komunikację wewnątrz sołectwa pozwalającą na bezpieczne dotarcie do każdego gospodarstwa oraz tworzenie szlaków spacerowo – rekreacyjnych służących także poznawaniu walorów środowiska i miejsc atrakcyjnych turystycznie;
- poprawę stanu dróg stanowiących główne osie ruchu społeczności lokalnej.

4. Ochrona środowiska naturalnego i dziedzictwa kulturowego

Dla podniesienia atrakcyjności turystycznej, ale także dla ułatwienia niektórych form życia religijnego mieszkańców chcemy wykorzystać element dziedzictwa kulturowego jakim jest kościół parafialny pod wezwaniem Św. Erazma wpisany do rejestru zabytków i włączony w Szlak Architektury Drewnianej. Poprzez połączenie go siecią ścieżek spacerowo-rowerowych z kapliczkami na obszarze sołectwa powstanie atrakcyjna trasa turystyczna poszerzającą ofertę rekreacji i dbałości o zdrowy tryb życia dla mieszkańców. Pragniemy także uwypuklić i popularyzować historyczny charakter naszej miejscowości i Ziemi Kalwaryjskiej.

Realizacji tych zamierzeń mogą służyć m.in.:

- stworzenie lokalnego szlaku kapliczek połączonego ciągiem spacerowo-rowerowym, stworzenie miejsc spotkań przy kapliczkach poprzez zamontowanie ławeczek. Szlak taki stanowiłby odtworzenie w nowym wymiarze czasowym i przestrzennym tradycyjnego szlaku pielgrzymkowego prowadzącego do klasztoru w Kalwarii Zebrzydowskiej;
- utworzenie szlaku turystyczno-historycznego przez Barwałd Górnym z możliwością prowadzenia tzw. „lekcji Żywej historii” np. poświęconych II wojnie światowej;
- mało miejsc zabaw dla dzieci i młodzieży;
- rozdrobniona struktura agrarna,
- wzrost obszarów leżących odłogiem,
- brak programów rozwoju turystyki na obszarach wiejskich,
- starzenie się społeczeństwa,
- niewystarczająca oferta spędzania czasu wolnego dla mieszkańców,
- mała liczba organizacji społecznych działających na terenie wsi,
- zagrożenia bezpieczeństwa ruchu drogowego związku z przebiegiem drogi krajowej.

VII. Opis i charakterystyka obszarów o szczególnym znaczeniu dla zaspokajania potrzeb mieszkańców

1. Chodnik przy drodze powiatowej nr 1705K

Celem inwestycji jest poprawa bezpieczeństwa ruchu pieszego i kołowego oraz zwiększenie komfortu mieszkańców i estetyki terenu drogi powiatowej. Chodnik został zaprojektowany głównie dla potrzeb mieszkańców okolicznych wsi i dzieci dochodzących do szkoły oraz ludzi do kościoła. Zakres prac obejmuje: * wykonanie kanalizacji i studzienek ściekowych wraz z przyłączem do istniejących systemów odwodnienia, * ułożenie krawężników, ścieków i obrzeży, * ułożenie chodnika wraz z podbudową i lokalnym umocnieniem skarp, * przebudowa i umocnienie zjazdów do posesji.

2. Remont nawierzchni parkingu przy szkole

Parking, który ma zostać poddany remontowi, znajduje się przy Zespole Szkół nr 5 w Barwałdzie Górnym oraz naprzeciwko kościoła pw. Miłosierdzia Bożego. Służy on mieszkańcom do parkowania, zarówno wtedy jak przywożą dzieci do szkoły jak i udają się do kościoła. Remont parkingu pozwoli na stworzenie bezpiecznych miejsc parkingowych. Bezpiecznego wjazdu oraz wyjazdu z parkingu. Poprawi to jakość życia mieszkańców miejscowości poprzez właściwe zagospodarowanie przestrzeni publicznej i możliwość bezpiecznego korzystania z parkingu oraz jej estetykę.

3. Plac OUTDOOR FITNESS

Budowa placu OUTDOOR FITNESS pozwoli na poszerzenie oferty spędzania wolnego czasu przez młodzież oraz dorosłych, podniesienie atrakcyjności miejscowości poprzez właściwe zagospodarowanie terenu, poszerzenie oferty turystycznej. Pozwoli rozwijać kondycję fizyczną mieszkańcom sołectwa oraz otaczających je miejscowości. Miejsce takie będą mieć pozytywny wpływ na lepsze samopoczucie oraz zdrowie społeczeństwa. Znajdować się on będzie w dogodnym miejscu dla wszystkich mieszkańców tj. w okolicy Zespołu Szkół nr 5 w Barwałdzie Górnym, placu zabaw dla dzieci oraz kościele. Będzie sprzyjać nawiązywaniu kontaktów społecznych i integracji społecznej.

VIII. Podsumowanie

Plan Odnowy Miejscowości jest jednym z najważniejszych elementów odnowy wsi, jej rozwoju oraz poprawy warunków pracy i życia mieszkańców. Sporządzenie i uchwalenie takiego dokumentu stanowi niezbędny warunek przy aplikowaniu o środki finansowe w ramach „Programu Rozwoju Obszarów Wiejskich 2007-2013” działanie „Odnowa i rozwój wsi”, jak również stanowić będzie wytyczne dla władz Miasta i gminy Kalwaria Zebrzydowska przy opracowywaniu kierunków rozwoju poszczególnych miejscowości.

Celem działania „Odnowa i rozwój wsi” jest poprawa jakości życia na obszarach wiejskich poprzez zaspokojenie potrzeb społecznych i kulturalnych mieszkańców wsi oraz promowanie obszarów wiejskich. Działanie umożliwi rozwój tożsamości społeczności wiejskiej, zachowanie dziedzictwa kulturowego i specyfiki obszarów wiejskich oraz wpłynie na wzrost ich atrakcyjności turystycznej i inwestycyjnej.

Opracowany Plan Odnowy Miejscowości zakłada w przeciągu najbliższych 7 lat realizację kilku zadań. Istotą tych zadań jest pobudzenie aktywności środowisk lokalnych oraz stymulowanie współpracy na rzecz rozwoju i promocji wartości związanych z miejscową specyfiką społeczną i kulturową. Zakładane cele Planu przewidują wzrost znaczenia wsi poprzez rozwój kultury, edukacji, sportu i rekreacji.

Realizacja Planu Odnowy miejscowości ma także służyć integracji społecznej lokalnej, większemu zaangażowaniu wolnego czasu dzieci i młodzieży oraz rozwojowi organizacji społecznych. Podkreślić należy, iż z chwilą przystąpienia Miasta i Gminy Kalwaria Zebrzydowska do Lokalnej Grupy Działania „Gościniec 4 Żywioły” w Barwałdzie Górnym nastąpiło mocne ożywienie działalności społecznej grup nieformalnych, które zgłosiły swój akces do LGD Gościniec. Są to grupy ludzi skupione w takich organizacjach jak: „Sport to zdrowie”, „Zadbaj o Barwałd Górny”, „Szlak Karola Wojtyły”, „Z orkiestrą zawsze jest wesoło”, „Szkoła najlepszym przyjacielem” oraz „OSP Barwałd Górny”. Liderzy tych grup czynnie uczestniczyli w opracowywaniu „Strategii działania LGD Gościniec” reprezentując i przedkładając potrzeby mieszkańców Barwałdu Górnego w kontekście planowanych

przyszłych przedsięwzięć dla gmin: Kalwaria Zebrzydowska, Mucharz, Lanckorona i Stryków.

IX. System wdrażania i monitoringu

Wdrażanie Planu Odnowy Miejscowości Barwałd Górny rozpocznie się poprzez wprowadzenie go w życie uchwałą Rady Miejskiej w Kalwarii Zebrzydowskiej.

Odpowiedzialnym za jego realizację będzie Burmistrz Miasta Kalwaria Zebrzydowska. Prace nad Planem od samego początku będą poddane pełnej kontroli mieszkańców Barwałdu Górnego. Będzie to dla nich źródło informacji na temat zaplanowanych zadań i inwestycji, a także o postępach prowadzonych prac.

Monitorowanie każdego przedsięwzięcia – czyli dbanie o prawidłowy przebieg przez cały czas jego trwania polegać będzie na systematycznym zbieraniu, zestawianiu i ocenie informacji rzeczowych i finansowych. W monitoringu biorą udział wszystkie podmioty oraz komórki organizacyjne Urzędu Miasta Kalwaria Zebrzydowska zaangażowane we wdrażanie Planu Odnowy Miejscowości Barwałd Górny. Monitorowanie odbywać się będzie w formie bezpośredniej, polegającej na dokonywaniu wizji lokalnych i sprawdzaniu rzeczywistego stanu realizacji działań oraz pośredniej – sprawozdawczej, polegającej na analizowaniu materiałów i statystyk.

Przewodniczący Rady Miejskiej
w Kalwarii Zebrzydowskiej

Tadeusz Wilk